

GEMEINDE – INFO 5

DER KÄRNTNER ZIVILGEOMETER vom Mai 2003

Staatlich befugte und beeedete Ziviltechniker –
Ingenieurkonsulenten für Vermessungswesen

Das ZT-Datenforum

Eine registrierte Genossenschaft von dzt. 43 Ziviltechnikern

Wer ist das ZT-Datenforum?

Fast schon zur Wundertüte für Gemeinde- und Fremdenverkehrsfunktionäre entwickelt sich www.map4you.at. Die erste Adresse - nicht nur im Internet - für all jene, die Karten und Stadtpläne, Orthophotos und Naturbestandsdaten aus ganz Österreich suchen.



Der AUSTRIA ZT SERVER ist das Schaufenster der bei fast 50 österreichischen Ziviltechnikern vorhandenen Planwerke. Diese 50 Ziviltechniker betreiben das ZT Datenforum als Genossenschaft, um insbesondere Gemeinden und Tourismusorganisationen ihre vielfältigen Dienste anzubieten.

Durch die Anwendung österreichweit einheitlicher Richtlinien garantieren sie Ihnen beste Qualität bei der Datenerstellung und Fortführung von Planunterlagen. Die Datenbereitstellung über Internet für die

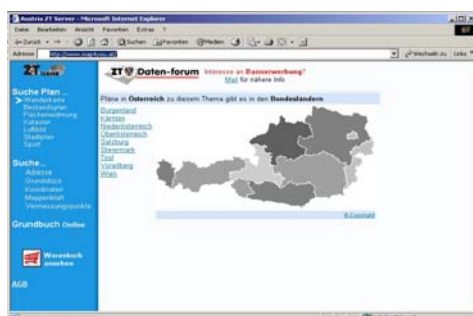
Allgemeinheit erfolgt durch das ZT Datenforum rund um die Uhr.

Was bietet Ihnen das ZT-Datenforum?

Der AUSTRIA ZT SERVER ermöglicht den weltweiten Zugriff auf Informationen Ihrer Gemeinde: Digitale Stadt- und Ortspläne, Wanderkarten, Tourismusinformation, Gemeindeinformation, Übersichtspläne, Orthophotos, Naturbestandsdaten, Flächenwidmungsplan, Kataster etc.

www.map4you.at - ein Klick macht's möglich und Sie sind auf der Startseite

Von dort führen zwar die Wege nicht nach Rom - wohin angeblich alle Wege führen sollen - aber immerhin mindestens zwei zum gesuchten Ziel: ein thematischer und ein räumlicher,



die jedoch zusammenhängen und ständig gewechselt werden können. Das heißt, dass man beispielsweise mit der thematischen Navigation zwischen Flächenwidmungsplan, Kataster, Stadtplan, Orthophoto oder Naturbestandsplan herumsurft, und mit der räumlichen Navigation etwa von Österreich ausgehend über ein Bundesland und den Bezirk bis zum Zielgebiet kommt.

Man kann aber auch mit Grundstücks-, Haus-, oder

ZT

Ziviltechniker sind staatlich befugte und beeedete Architekten und Ingenieurkonsulenten.

Mappenblattnummern ans Ziel gelangen. Übrigens - und das macht den AUSTRIA ZT SERVER so besonders sympathisch - man muss kein Internet-Profi sein, um die gewünschten Informationen zu finden!

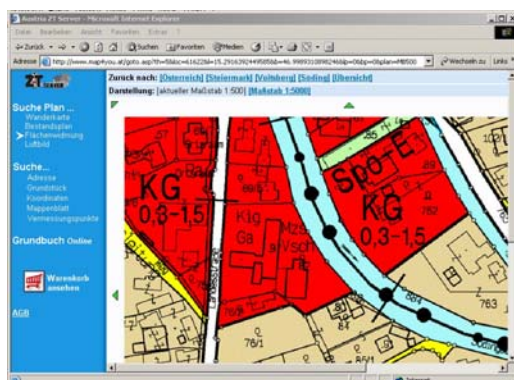
Als Ergebnis dieser Wanderung werden die vorhandenen Pläne und Bilder des Zielgebietes bereitgestellt, das heißt beispielsweise für die steirische Gemeinde Seiersberg der Flächenwidmungsplan, der Kataster, Naturbestandspläne und Orthophotos. Zur Ansicht sind sie für jeden Internetnutzer frei, als Datensatz zur Nutzung können sie beim ZT Datenforum per E-Mail bestellt werden.

Kataster und Flächenwidmungsplan Bürgerinformation über das Internet

Die Firma ZT Datenforum hilft Ihnen dabei!

Der gute alte Flächenwidmungsplan, von Planern häufig fast liebevoll einfach FläWi genannt, von manchen Bauwerbern am liebsten zum Teufel gewünscht, von manchen Gemeinden eher gemieden denn genutzt - für die meisten aber nach wie vor das Planungsinstrument schlechthin.

Nur war es eben manchmal schon ein wenig mühsam, riesige Leintücher aus Papier aufzulegen - ganze Gemeinderatssitzungssäle sollen damit schon zeitweise blockiert gewesen sein. Viele Gemeindefunktionäre und jeder Gemeindegemeindefunktionär kennt so seine Geschichten mit dem FläWi - und natürlich auch viele Bürger. Das muss nun nicht mehr sein.



Das ZT Datenforum stellt ihren FläWi und den Kataster ihrer Gemeinde auf Wunsch in das Internet. Sie können nun jeder Zeit und von jedem Ort aus darauf zugreifen und einzelne Abschnitte einfach ausdrucken. Einzige Bedingung ist eine Internetverbindung. Sie erhalten die Abfrage direkt nach Grundstücksnummer oder Adresse. Auch die Einbindung in die Homepage ihrer Gemeinde ist möglich.

Der Bürger kann somit jeder Zeit und von überall Informationen über Grund und Boden erlangen.

Der Flächenwidmungsplan und der Kataster sind jederzeit und für jedermann verfügbar.

Paketpreis:	Startkosten (einmalig)	Kosten jährlich
Bis 2.500 Einwohner	€ 400,--	€ 400,--
Bis 5.000 Einwohner	€ 600,--	€ 600,--
Bis 10.000 Einwohner	€ 800,--	€ 800,--
Bis 25.000 Einwohner	€ 1.100,--	€ 1.100,--
Über 25.000 Einwohner	auf Anfrage	auf Anfrage

Alle Preise sind exkl. 20% Mehrwertsteuer.

Die oben angegebenen Preise verstehen sich als Richt- bzw. Höchstpreise, setzen aber sowohl Kataster wie auch FläWi in digitaler Form voraus.

ZT

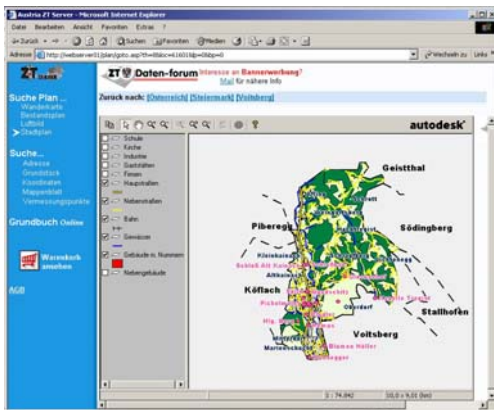
Ziviltechniker sind staatlich befugte und beeidete Architekten und Ingenieurkonsulenten.

Orts-/Stadtplan im Internet

Ihre Gemeinde im weltweiten Schaufenster

Bürgerinformation, Basisinformation für Einsatzfahrzeuge,
Präsentation von Betriebsstandorten, Tourismusinformation

Das Internet hat sich in den letzten Jahren rasant verbreitet und ist zu einem weltweiten Schaufenster für Waren und Dienstleistung, Länder und Kulturen, Meinungen und Reaktionen geworden und in allerjüngster Zeit auch zu einem Handelsplatz mit rasant steigenden Umsätzen.



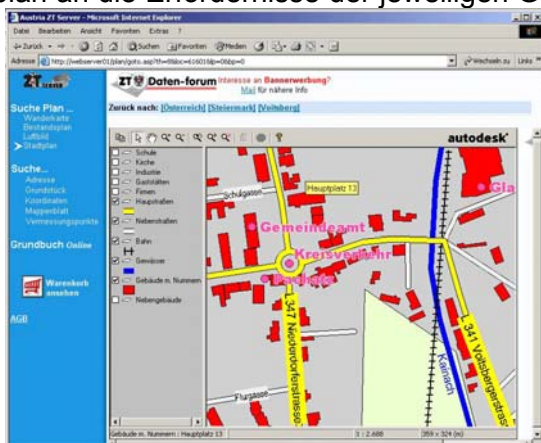
Deshalb stellen sich auch Österreichs Gemeinden vermehrt in das weltweite Schaufenster? Mit dem Digitalen Ortsplan zum Beispiel, der noch dazu gleich eine Menge weiterer Funktionen erfüllt: Er bietet ein umfassendes Bürgerservice, indem jede Straße und jedes Haus per Mausklick abrufbar ist - ein beachtlicher Informationengewinn nicht nur dort, wo es keine Straßenbezeichnungen gibt oder die Hausnummern nicht fortlaufend vergeben worden sind.

Der Digitale Ortsplan kann aber auch zur lebensrettenden Orientierungshilfe für sämtliche Einsatzorganisationen werden, weil der Schadensort

(es muss ja nicht gleich eine Katastrophe sein!) in der jeweiligen Leitzentrale innerhalb von Sekunden sichtbar gemacht und das Einsatzfahrzeug über Funk optimal zum Zielpunkt dirigiert werden kann.

Betriebsstandorte und Gewerbeparks, Gründerzentren und Industriegebiete können über das Internet mit dem Digitalen Ortsplan ebenso weltweit optimal präsentiert und angeboten werden, wie auch Ihre Erreichbarkeit. Für die Zukunft unumgänglich und praktisch uneingeschränkt sind die Nutzungsmöglichkeiten des Digitalen Ortsplanes für die Tourismusinformation: Die Präsentation von Sehenswürdigkeiten, Veranstaltungen und Wanderrouten aber auch Unterkünfte usw. ist problemlos möglich. So lässt sich der Digitale Ortsplan nicht nur als Orientierungshilfe verwenden, sondern kann Ihrer Gemeinde auch rasch und kostengünstig enorme Wettbewerbsvorteile schaffen.

Das ZT-Datenforum bietet Ihnen eine Individualpräsentation des Ortsplanes eingebunden in eine österreichweite Kartenpräsentation des ZT Datenforum unter www.map4you.at, sowie die Einbindung in Ihre eigene Gemeinde- oder Regionalhomepage. Das ZT Datenforum erarbeitet mit einem Vermesser und einem Partner Ihrer Gemeinde ein Konzept, um den Ortsplan an die Erfordernisse der jeweiligen Gemeinde anzupassen. Besonderer Wert wird dabei



auf die Integration bestehender Daten und Aufgaben der Gemeinde gelegt.

Die Leistungen beinhalten:

- Erstellung der Grundlagen (Vektordaten und zusätzliche Informationen)
- Erstellung der Internetapplikation
- Einbindung in www.map4you.at sowie in die Gemeinde- oder Regionalhomepage
- Einbringung von 20 Non Profit Punkten (z.B.: Gemeindeeinrichtungen, Sehenswürdigkeiten, Haltestellen ...)
- Betreuung, Updates und Webpace

ZT

Ziviltechniker sind staatlich befugte und beeidete Architekten und Ingenieurkonsulenten.

Paketpreis:	Startkosten (einmalig)	Kosten Jährlich
Bis 2.500 Einwohner	€ 1.800,--	€ 700,--
Bis 5.000 Einwohner	€ 2.150,--	€ 1.000,--
Bis 10.000 Einwohner	€ 2.500,--	€ 1.400,--
Bis 25.000 Einwohner	€ 3.200,--	€ 1.700,--
Über 25.000 Einwohner	auf Anfrage	auf Anfrage

Alle Preise sind exkl. 20% Mehrwertsteuer.

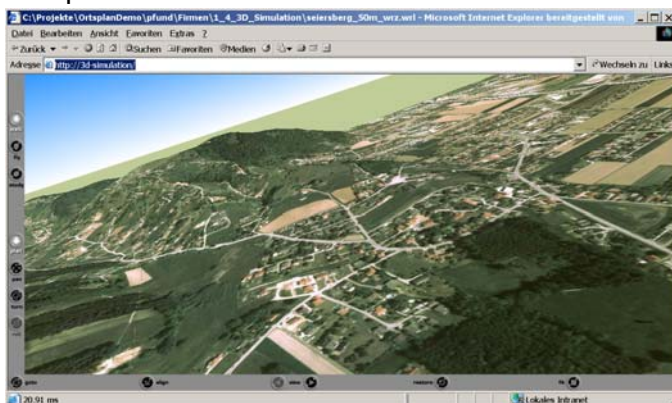
Die oben angegebenen Preise verstehen sich als Richt- bzw. Höchstpreise, setzen aber entweder einen Kataster oder FläWi in digitaler Form voraus und werden den individuellen Anforderungen und Grundlagen angepasst. Wir stehen Ihnen gerne für weitere Auskünfte unter der Telefonnummer 0316/822 899 zur Verfügung.

3D-Flugsimulation

Ihre Gemeinde aus der Luft

**Dreidimensionale Darstellung Ihres Gemeindegebietes
Ihre Gemeinde einmal anders betrachtet**

Die Technik macht's möglich! In einfachsten mannshohen Spielautomaten kann man je nach Neigung der Formel 1 auf Originalstrecken frönen oder im Cockpit eines Flugzeuges sitzen. Wir bieten Ihnen etwas einzigartiges an: Eine 3D-Simulation über Ihre Gemeinde! Die wichtigsten Gemeindeeinrichtungen und Sehenswürdigkeiten treten 3-dimensional hervor. Und einfachst zu bedienen: ein Mausklick in die Luftbildkarte, und schon ist ein Anfang geschaffen für Ihren ersten Ausflug in die luftigen Höhen Ihrer Gemeinde! Passen Sie auf die Kirchturmspitze auf!



Einzigartig! Ihr Prestigevorsprung auf der ganzen Linie. Welche andere Gemeinde kann schon von sich behaupten, dass ihre Gemeindebürger ihr Haus von oben erkennen? Das hat noch keiner! Und alles auf Basis digitaler Orthophotos!

Das ZT-Datenforum erstellt Ihnen gerne ein Angebot auf Anfrage!

Klagenfurt, 12.05.2003
Dipl.-Ing. Dieter KOLLENPRAT e.h.
Fachgruppe Vermessungswesen Kärnten

ZT

Ziviltechniker sind staatlich befugte und beeidete Architekten und Ingenieurkonsulenten.